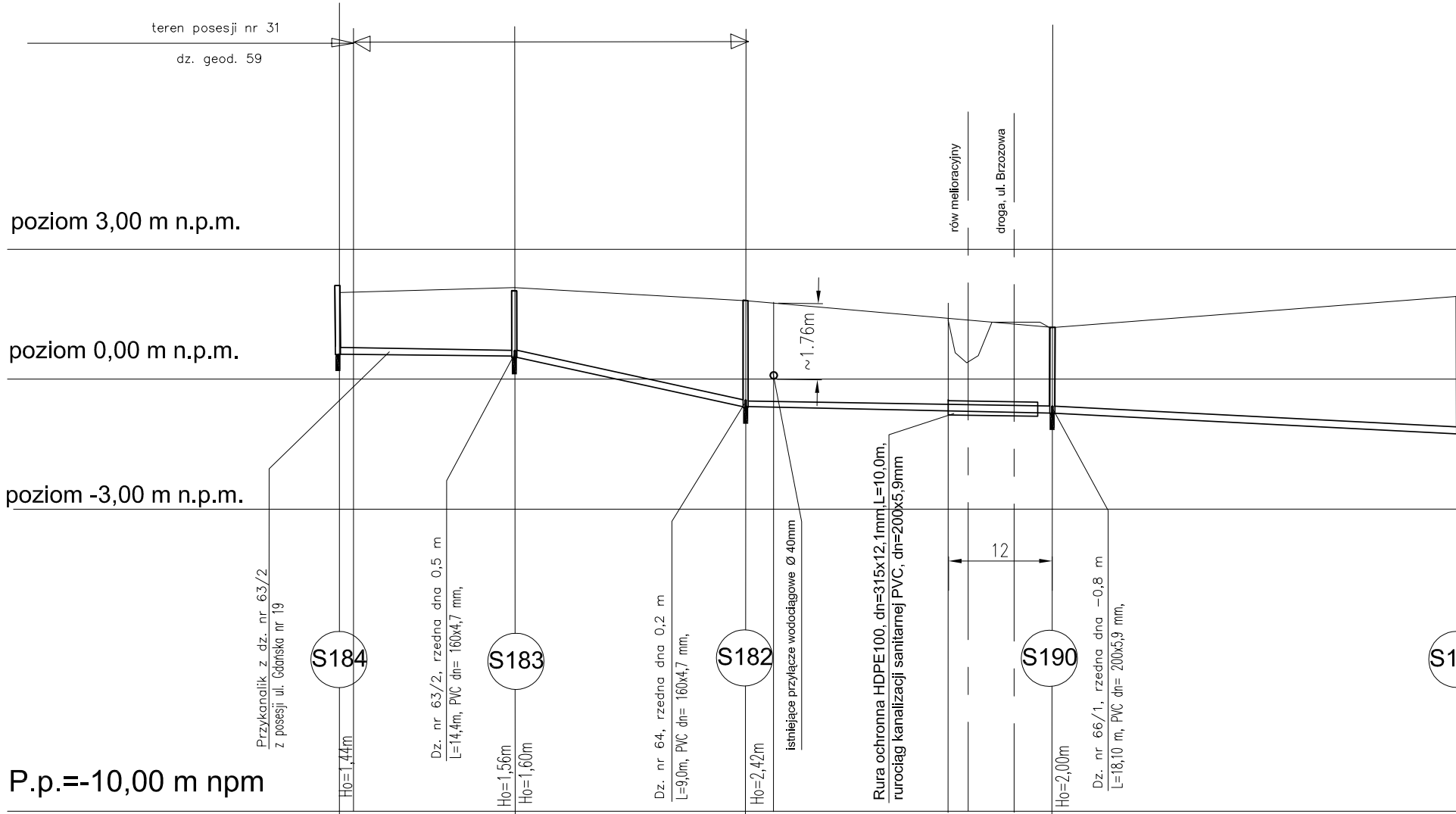
teren posesji nr 31
dz. geod. 59
rów melioracyjny
droga, ul. Brzozowa
poziom 3,00 m n.p.m.
poziom 0,00 m n.p.m.
poziom -3,00 m n.p.m.
~1.76m
Przykanalik z dz. nr 63/2
z posesji ul. Gdańska nr 19
Dz. nr 63/2, rzedna dna 0,5 m
L=14,4m, PVC dn= 160x4,7 mm,
Dz. nr 64, rzedna dna 0,2 m
L=9,0m, PVC dn= 160x4,7 mm,
istniejące przyłącze wodociągowe Ø 40mm
Rura ochronna HDPE100, dn=315x12,1mm,L=10,0m,
rurociąg kanalizacji sanitarnej PVC, dn=200x5,9mm
12
Dz. nr 66/1, rzedna dna -0,8 m
L=18,10 m, PVC dn= 200x5,9 mm,
S184
S183
S182
S190
S1
Ho=1,44m
Ho=1,56m
Ho=1,60m
Ho=2,42m
Ho=2,00m
P.p.=-10,00 m npm

	S184		S183		S182		S190	
Rzędna istniejącego terenu	2,00		2,10		1,80		1,20	
Rzędna dna kanału	0,64		0,54 0,50		-0,62		-0,80	
Długość odcinka, w m		20,20		26,50		35,80		46,80
Proj. spadek kanału, odległość		i=0,5% L=20,20m		i=4,2% L=26,50m		i=0,5% L=82,60m		
Proj. średnica nominalna, materiał		rura PVC/U/S(T) dn=160x4,7mm		rura PVC/U/S(T) dn=200x5,9mm				
Technologia wykonawstwa		Rurociąg kanalizacji sanitarnej układany w wykopie z szalowaniem						
Hektometr	0						1	

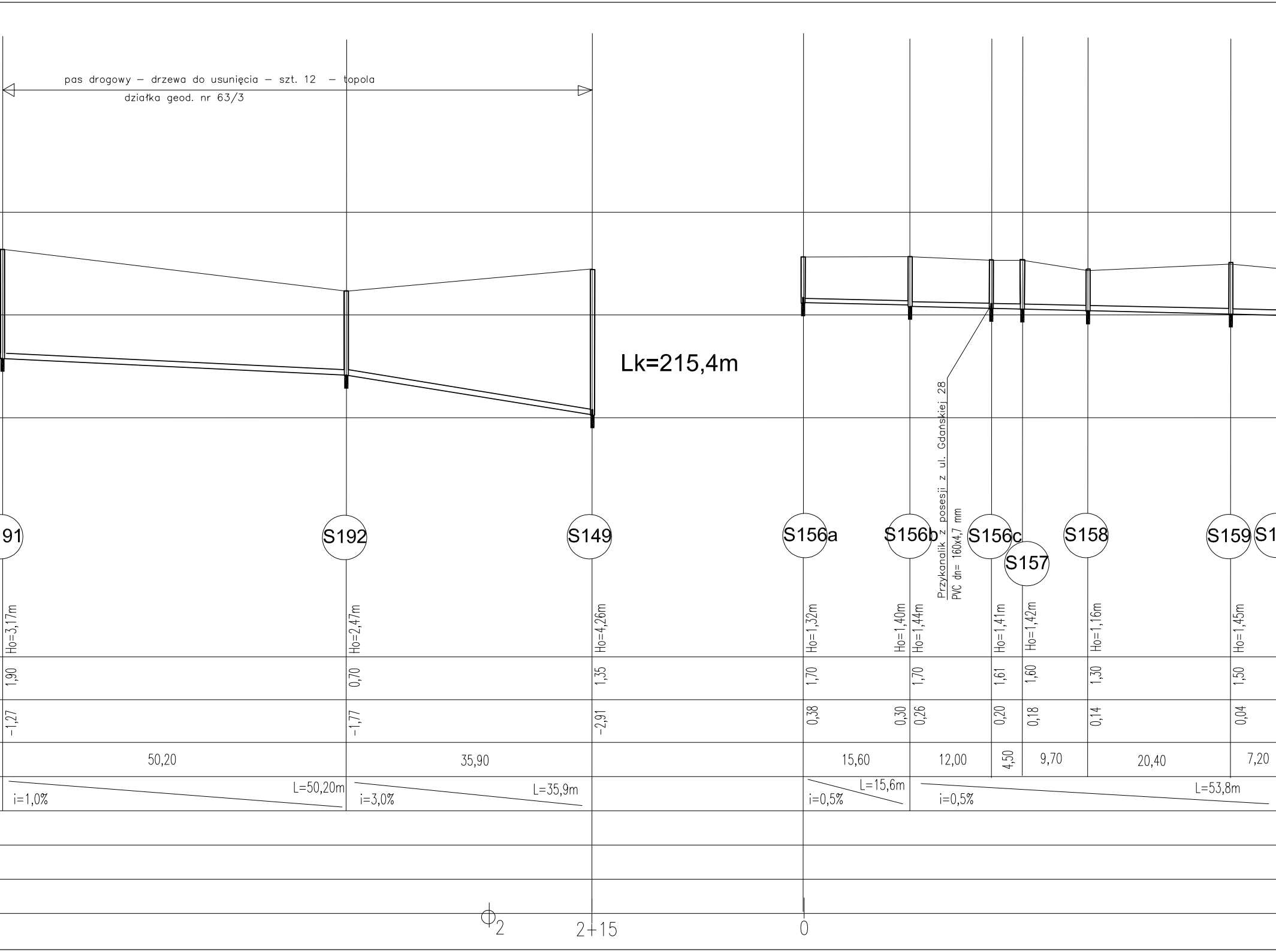
pas drogowy – drzewa do usunięcia – szt. 12 – topola
działka geod. nr 63/3
Lk=215,4m
Przykanalik z posesji z ul. Gdanskiej 28
PVC dn= 160x4,7 mm
91
S192
S149
S156a
S156b
S156c
S157
S158
S159
S1
Ho=3,17m
Ho=2,47m
Ho=4,26m
Ho=1,32m
Ho=1,40m
Ho=1,44m
Ho=1,41m
Ho=1,42m
Ho=1,16m
Ho=1,45m
1,90
0,70
1,35
1,70
1,70
1,61
1,60
1,30
1,50
-1,27
-1,77
-2,91
0,38
0,30
0,26
0,20
0,18
0,14
0,04
50,20
35,90
15,60
12,00
4,50
9,70
20,40
7,20
i=1,0%
L=50,20m
i=3,0%
L=35,9m
i=0,5%
L=15,6m
i=0,5%
L=53,8m
2
2+15
0

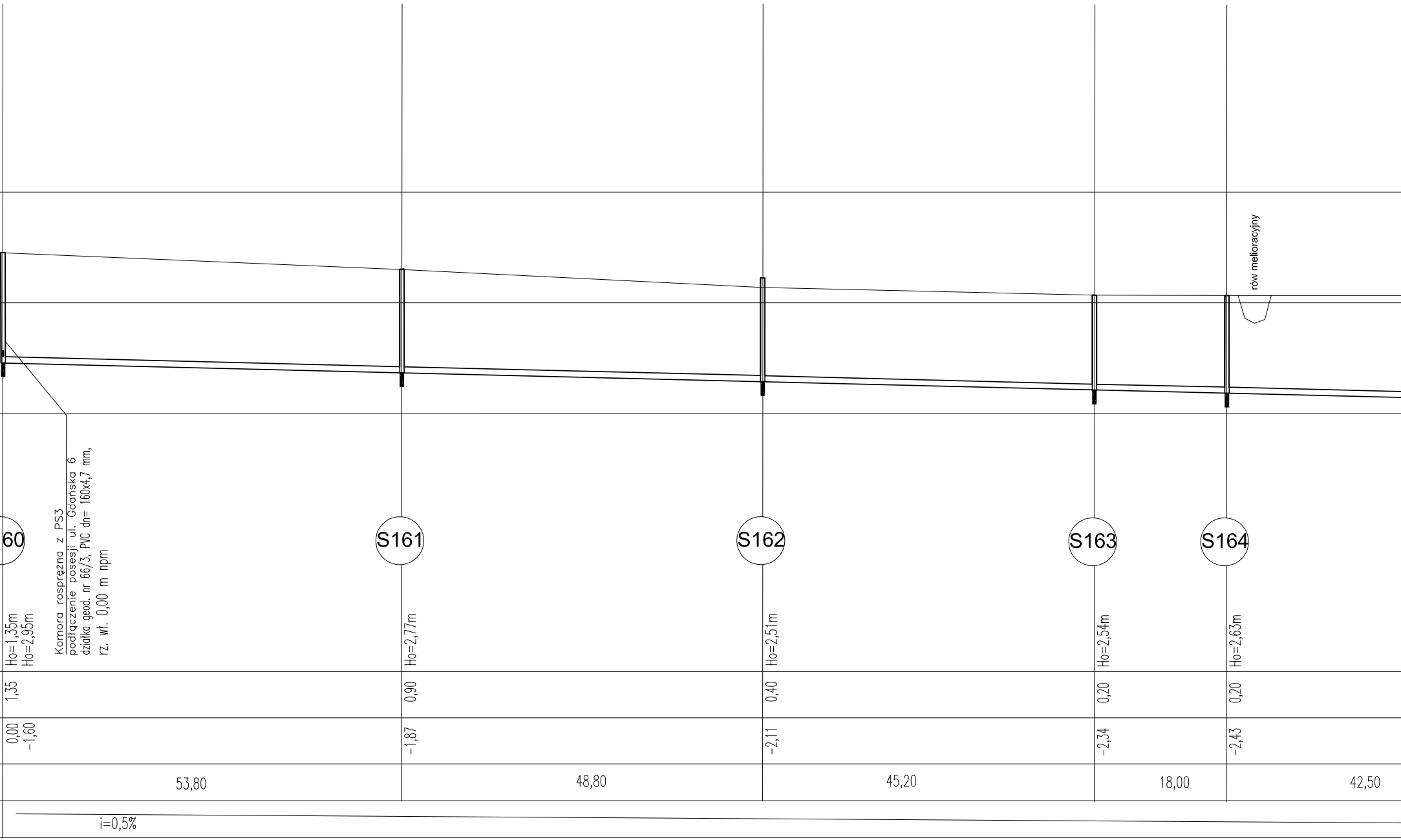
rów melioracyjny
60
S161
S162
S163
S164
Komora rosprężna z PS3
podłączenie posesji ul. Gdańska 6
działka geod. nr 66/3, PVC dn= 160x4,7 mm,
rz. wł. 0,00 m npm
Ho=1,35m
Ho=2,95m
Ho=2,77m
Ho=2,51m
Ho=2,54m
Ho=2,63m
1,35
0,90
0,40
0,20
0,20
0,00
-1,60
-1,87
-2,11
-2,34
-2,43
53,80
48,80
45,20
18,00
42,50
i=0,5%

rura PVC/U/S(T) dn=200x5,9mm

Rurociąg kanalizacji sanitarnej układany w wykopie z szalowaniem

Φ_1 Φ_2

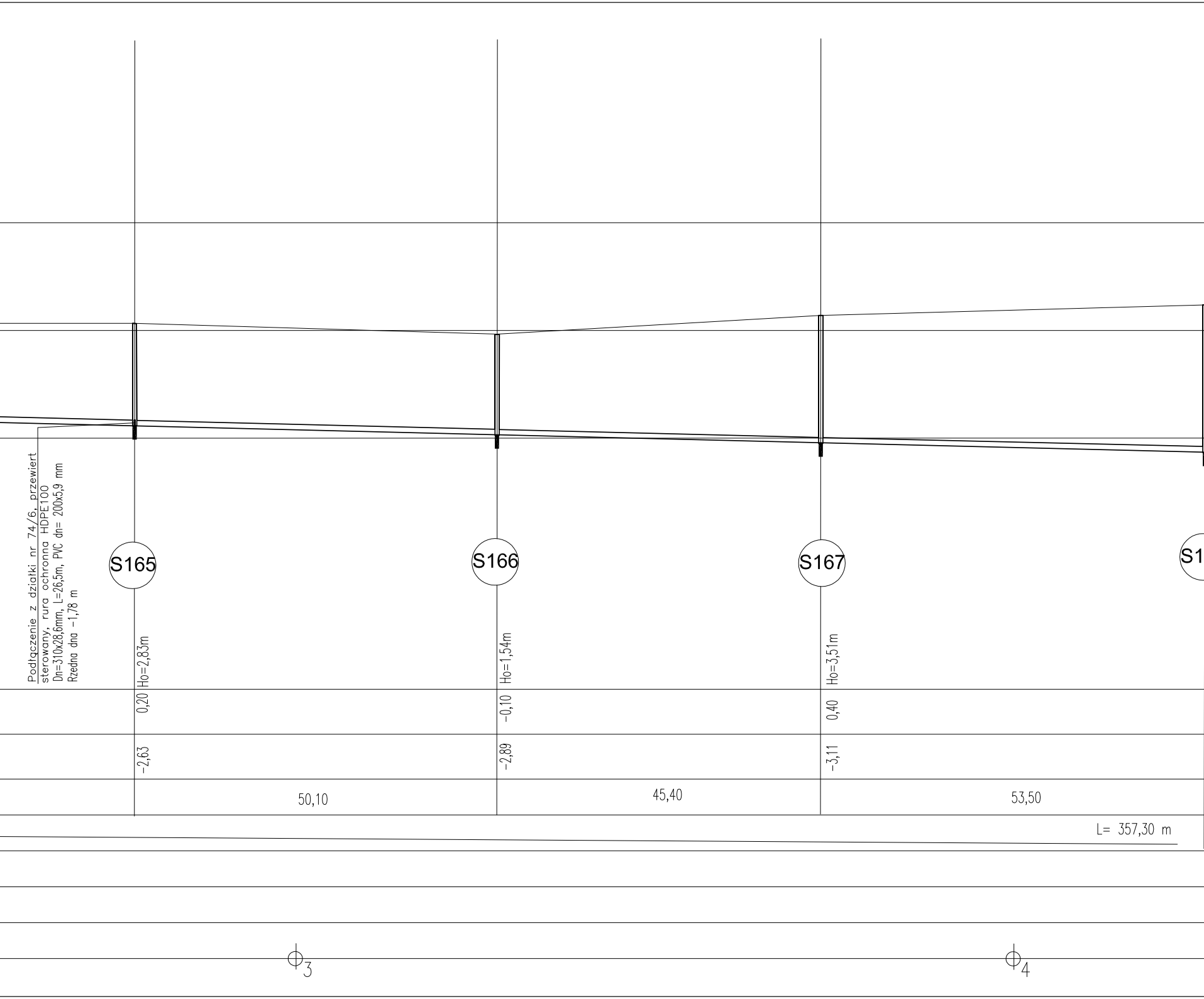
Podłączenie z działki nr 74/6, przewiert sterowany, rura ochronna HDPE100
Dn=310x28,6mm, L=26,5m, PVC dn= 200x5,9 mm
Rzedna dna -1,78 m
S165
S166
S167
S1
Ho=2,83m
Ho=1,54m
Ho=3,51m
0,20
-0,10
0,40
-2,63
-2,89
-3,11
50,10
45,40
53,50
L= 357,30 m
Φ3
Φ4

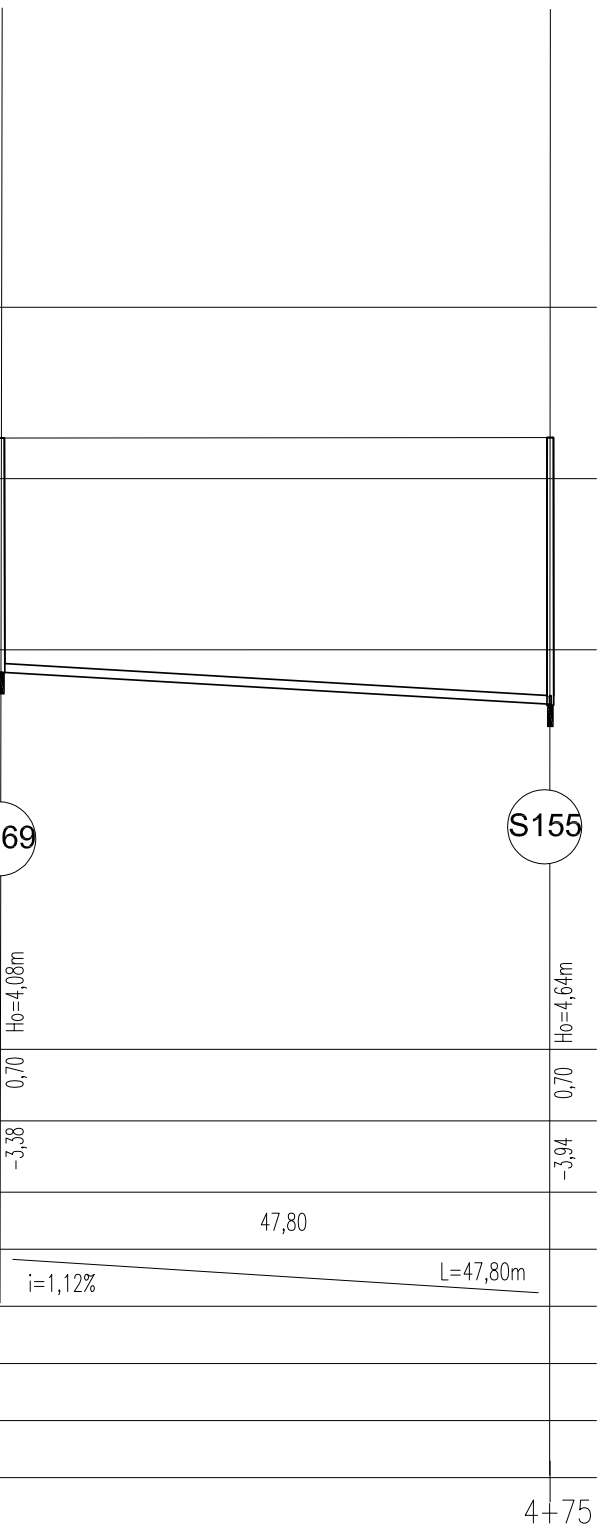
69
S155
Ho=4,08m
0,70
-3,38
Ho=4,64m
0,70
-3,94
47,80
i=1,12%
L=47,80m
4+75

PROFIL PODŁUŻNY RUROCIAGU KANALIZACJI SANITARNEJ M. KOSZWAŁY, GM. CEDRY WIELKIE

Ciąg: S184-S149 i S156a-S155

Skala 1:100/500

Lk=474,5m

UWAGA:

1. Przed przystąpieniem do wykonania przykanalików należy sprawdzić rzeczywiste rzędne wyjść kanalizacji indywidualnej z budynków
2. Likwidacja zbiorników bezodpływowych (szamb) należy do właścicieli posesji w ramach kosztów własnych
3. Przed przystąpieniem do robót ziemnych należy bezwzględnie zlokalizować istniejące uzbrojenie podziemne przez geodetów i w obecności właścicieli urządzeń
4. Na wszystkie kable, przewody wodociągowe nałożyć rury ochronne minimum L=3,0m

Lc=689,9 m

ELPROJEKT Sp. z o.o. 82-300 Elbląg, ul. Junaków 3, tel/fax. 0-55 23-555-02	
Nazwa obiektu: **Budowa kanalizacji sanitarnej we wsi Koszwały gmina Cedry Wielkie**	branża **wod - kan**
Adres: **wieś Koszwały, Gmina Cedry Wielkie**	skala: **1:100/500**
Nazwa rysunku: **Profile podłużne kolektorów sanitarnych**	nr rysunku: **25**
Inwestor: **Urząd Gminy Cedry Wielkie, 83-020 Cedry Wielkie, ul. Krasickiego 2**	data: **październik 2007r.**
Zespół autorski:	podpis:
Dr inż. Tadeusz Jagodziński	
Mgr inż. Paweł Borejko, upr. bud. nr 252/EL/79, 1233/EL/87	
Sprawdzający:	