


**PROJEKT
MODERNIZACJI DROGI TRANSPORTU ROLNICZEGO
OBRĘB WOCLAWY DZ. NR.158**

INWESTOR : URZAD GMINY CEDRY WIELKIE
ul.. Krasickiego 16


inż. EUGENIUSZ MOJSA
upr. budowlane do kierowania
robotami budowlanymi bez ograniczeń
w specjalności konstrukcje budowlane
Nr GT-III-630/632/77



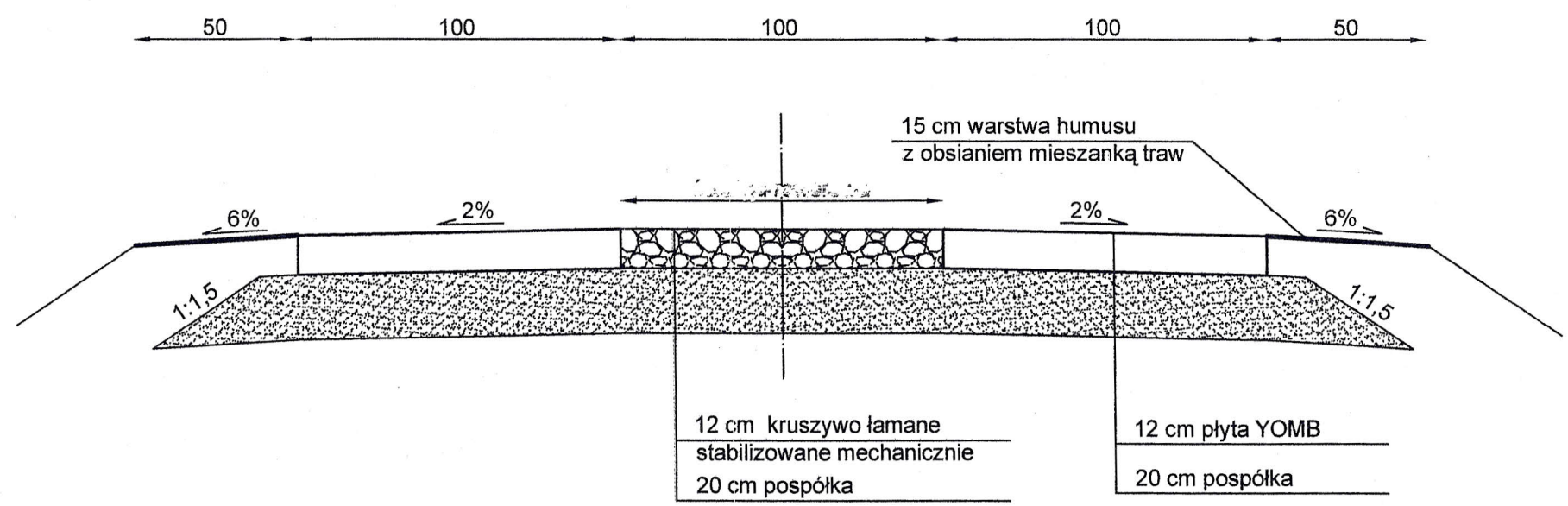
OPRACOWAŁ: Eugeniusz Mojsa
lipiec 2010 r

Opis techniczny

Przedmiotem niniejszego opracowania jest wykonanie modernizacji drogi transportu rolniczego w obrębie Wocławy dz. nr. 158 o długości ok. 800 mb. szer 3,0 m Nawierzchnię drogi stanowią będą dwie płyty /dwośląd/ typu YOMB o wymiarach 100x75x12,5 .Płyty będą ułożone na pospółce gr. warstwy 20 cm. Płyty należy ułożyć ze spadkiem 2% w kierunku pobocza. Nawierzchnię między płytami należy wypełnić kruszywem łamanym lub destruktem i ustabilizować mechanicznie Pobocza należy obsiać trawą na 15 cm na warstwie humusu Na trasie projektowanego odcinka drogi rolniczej należy dodatkowo przewidzieć 4 miejsca do mijania się pojazdów.


inż. EUGENIUSZ MOČKA
opr. budowlane do kierowania
robotami budowlanymi bez ograniczeń
w specjalności konstrukcje budowlane
Nr GT-III-630/632/77

PRZEKRÓJ NORMALNY DROGI TRANSPORTU ROLNEGO



URZĄD GMINY CEDRY WIELKIE	
Projekt Konstrukcji Nawierzchni Drogi Transportu Rolnego	
Wykonał: Eugeniusz Mojsa	<i>[Signature]</i> Rysunek:
Skala: 1:20	1