

**PROJEKT
BUDOWLANY**
MODERNIZACJI DROGI TRANSPORTU ROLNICZEGO
DZ.NR.14/1 OBREB BŁOTNIK

TEMAT: DROGA TRANSPORTU ROLNICZEGO

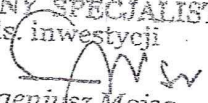
ADRES: BŁOTNIK NR.DZIAŁKI 14/1

BRANŻA: DROGOWA

INWESTOR: URZĄD GMINY
CEDRY WIELKIE UL. KRASICKIEGO 16

PROJEKTOWAŁ: inż. Eugeniusz Mojsa
upr.nr.GT-III-630/632/77

CEDRY WIELKIE LUTY 2012

GŁÓWNY SPECJALISTA
ds. inwestycji

Eugeniusz Mojsa

OPIS TECHNICZNY

Przedmiotem niniejszego opracowania jest wykonanie modernizacji drogi transportu rolniczego w Błotniku nr. działki 14/1 obręb Błotnik o dł.600 mbi szer.3,0 m.

Nawierzchnię drogi stanowią będą dwie płyty żelbetowe typu JOMB 100x75x12,5/dwuślad/
płyty będą ułożone na pospółce gr.20 cm.

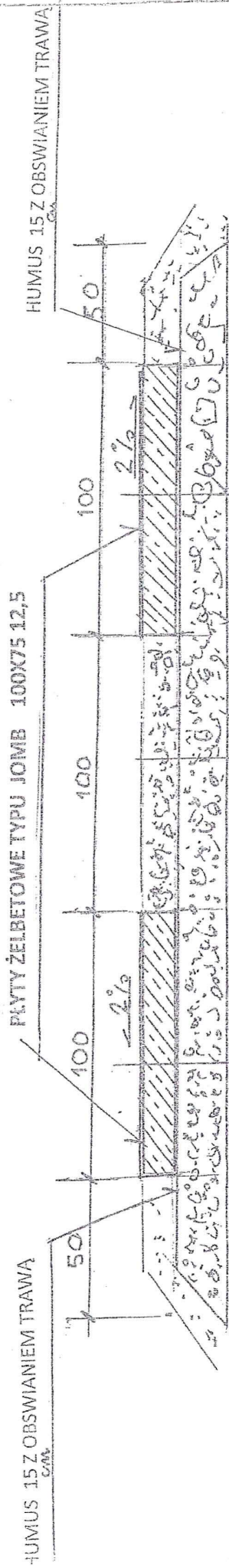
Nawierzchnię między płytami należy wypełnić pospółką ustabilizować mechanicznie.

Pobocza należy osiać trawą na 15 cm warstwie humusu.

Na trasie projektowanego odcinka przewidziano 1 miejsce do mijania pojazdów oraz skrzyżowanie / w tych miejscach należy ułożyć płyty na całej szerokości tj. 3 płyty/

CAW sw

PRZEKRÓJ KONSTRUKCJI UTWARDZENIA DROGI ROLNICZEJ



PLYTA JOMB 12,5 cm
POSPÓŁKA 20,0 cm

POSPÓŁKA STABILIZOWANA
MECHANICZNIE 32,0 cm

PLYTA JOMB 12,5 cm
POSPÓŁKA 20,0 cm

Nazwa i adres inwestycji		URZĄD GMINY 83-020 Cedry Wielkie ul. KRASICKIEGO 16	
DROGA TRANSPORTU ROLICZEGO NR. DZIAŁKI 14/1 OBRĘB BŁOTNIK		SKALA	RYS.1
Projektant: inż. Eugeniusz Mojsa upr bud. nr GI-III-630/632/77		1:20	
PRZEKRÓJ KONSTRUKCJI DROGI		TRANSPORTU ROLICZEGO	

SCWISA

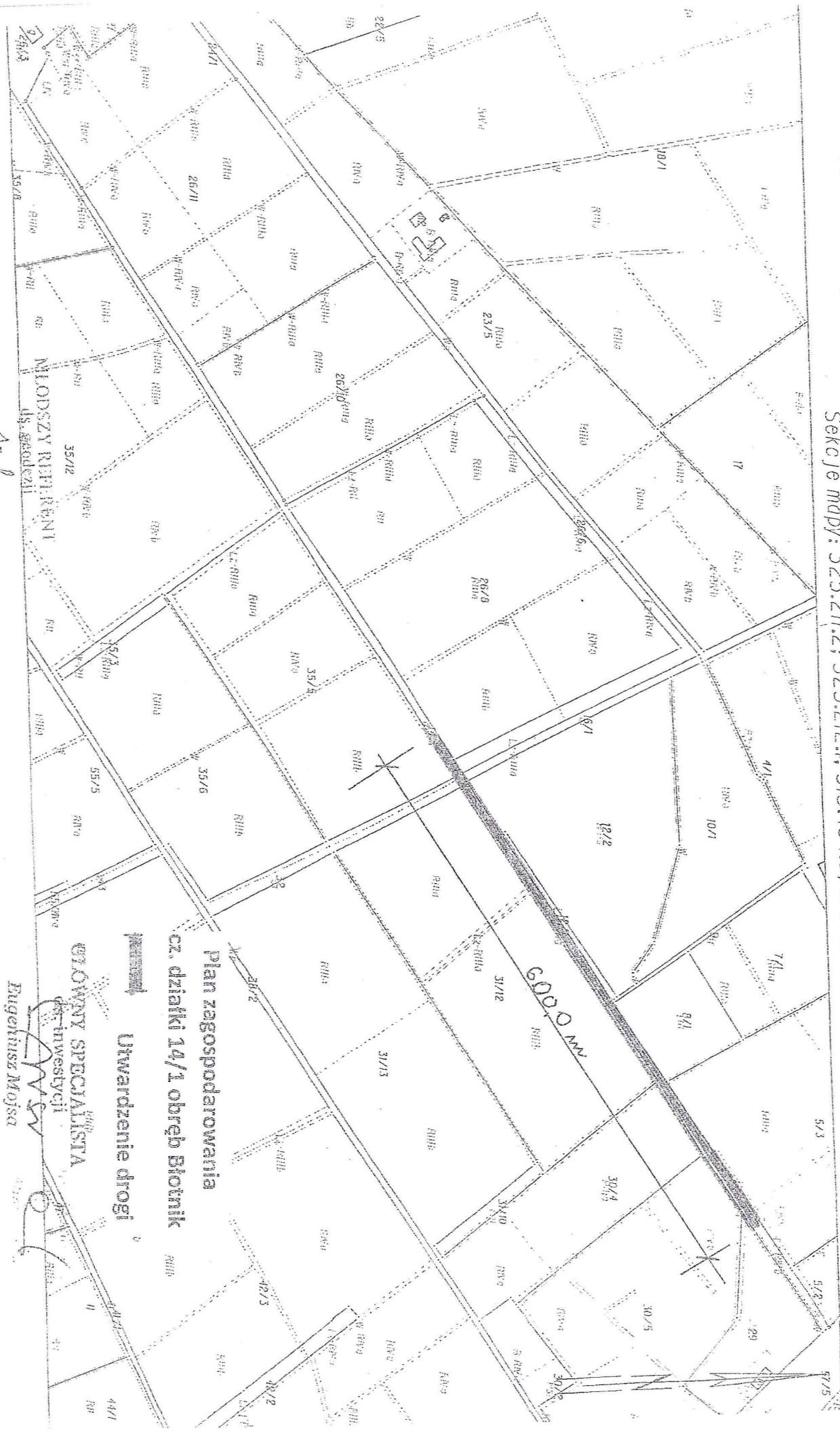
STANOWISKO POWIATOWE
Urząd Miejski w Białymstoku
ul. Świerkowa 15
20-001 Białystok

WYRYS Z MAPY EWIDENCYJNEJ

SKALA 1:5000

obr. Błotnik 0001, ark. 1: dz. 14/1

Sekcje mapy: 325.211.2; 325.212.1; 315.434.3; 315.433.4



STAROSTWO POWIATOWE
w Pruszczu Gdańskim
83-001 Pruszcz Gdański, Wojtek Politego 16

Województwo: pomorskie
Powiat: gdański
Jednostka ewidencyjna: Cedry Wielkie [220402_2]
Obręb ewidencyjny: Błotnik [Nr 0001]

(nazwa organu wydającego dokument)

WYPIS Z REJESTRU GRUNTÓW

sporządzono dnia: 01.02.2012 13:34:04

Nr jednostki rejestrowej: G.48 8707

Osoby: 1

Udział Forma władania	Dane osoby fizycznej / instytucji
1/1 właściciel	GMINA CEDRY WIELKIE REGON: 000531631 NIP: - siedziba: ul. Krasickiego 16, 83-020 Cedry Wielkie

Działki ewidencyjne: 1

Arkusz	Nr działki	Położenie	Powierzchnia [ha]	Użytek lub klasa		Nr KW lub inne dokumenty
				Rodzaj	Pow [ha]	
1	14/1	Błotnik	1,2800	dr	1,2800	8707
Identyfikator: 220402_2.0001.AR_1.14/1						
Razem powierzchnia działek:			1,2800	ha		
Słownie:			jeden hektar dwadzieścia osiem arów zero metrów kwadratowych			

UWAGA: W jednostce znajdują się jeszcze inne działki.

Powierzchnia całej jednostki rejestrowej: dwanaście hektarów pięćdziesiąt cztery ary czterdzieści jeden metrów kwadratowych

Oznaczenia klas i użytków
dr - Drogi

DOKUMENT SŁUŻY DO CELÓW
INFORMACYJNYCH

(pieczęć urzędowa)

01.02.2012

(imię i nazwisko osoby reprezentującej organ)
Data i podpis

MŁODSZY REFERENT
ds. geodezji

Ewelina Jastrzębska