

Projekt zagospodarowania terenu części gdańskiej

REPRODUKCJA WZBRONIONA

Kopia mapy zasadniczej
do celów informacyjnych
Skala 1:500

Obiekt: Gdańsk - ul. Urwista

Nr sekcji mapy: 2548-16c3

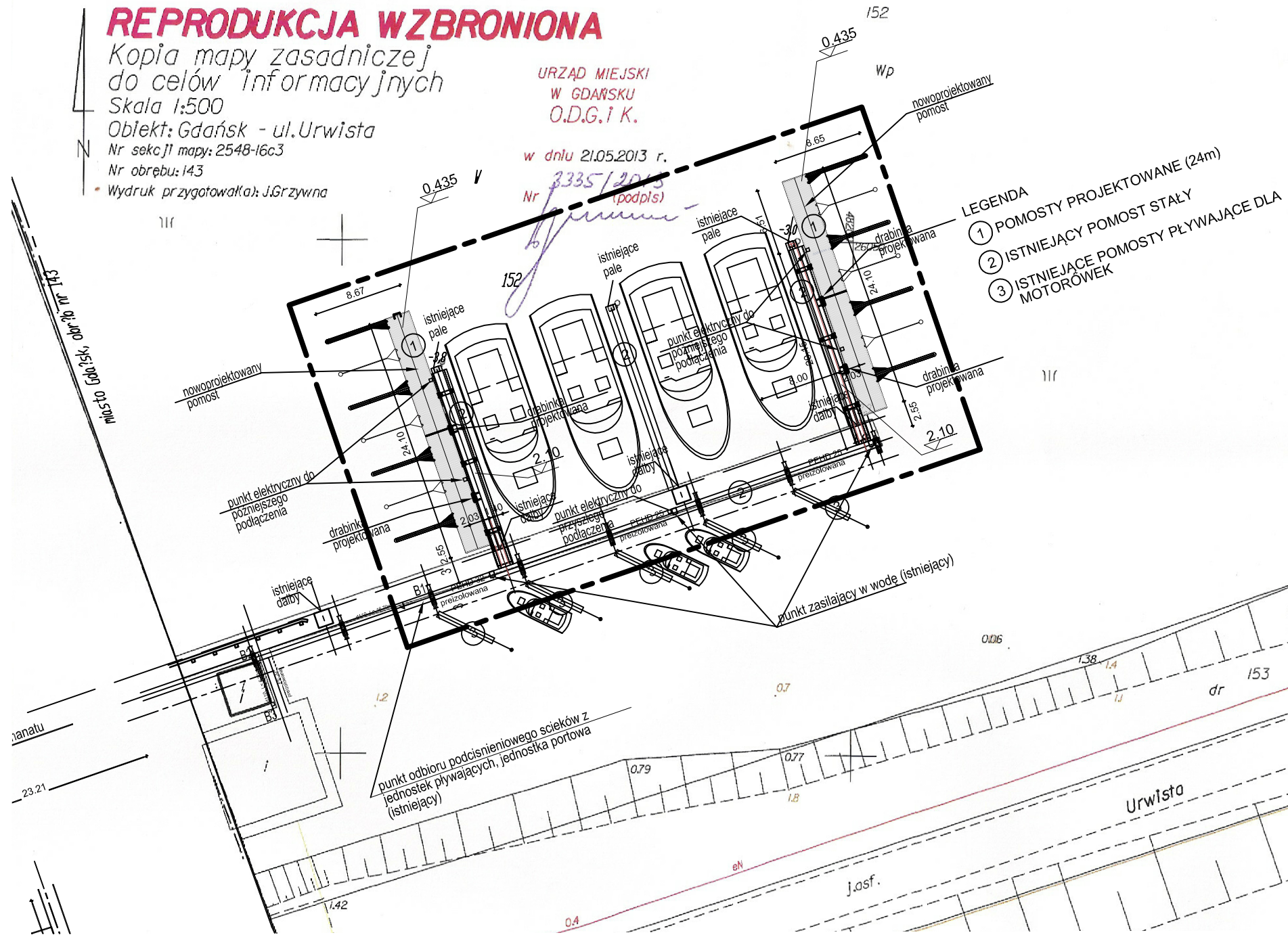
Nr obrębu: 143

Wydruk przygotowała: J. Grzywna

URZĄD MIEJSKI
W GDAŃSKU
O.D.G. I K.



w dniu 21.05.2013 r.

Nr 3335/2013
(podpis)



- LEGENDA
- ① POMOSTY PROJEKTOWANE (24m)
 - ② ISTNIEJĄCY POMOST STAŁY
 - ③ ISTNIEJĄCE POMOSTY PLYWAJĄCE DLA MOTORÓWEK

Oznaczenia:

-  zakres opracowania
-  projektowane pomosty

art	ART PROJEKT K&M Sp. z o.o. ul. Przemysłowa 7 f, 83-400 Kościerzyna tel. 058/ 680 83 69 NIP 591-163-58-00, Regon 220376462	639-13
projekt	Projekt na rozbudowę przystani żeglarskiej w Błotniku.	SKALA 1:500
	Projekt zagospodarowania terenu części gdańskiej	RYS: Z-1
	Inwestor: Gmina Cedry Wielkie ul. Krasickiego 16 83-020 Cedry Wielkie	
	Projektował: mgr inż. arch. Jarosław Krause upr. nr W/8/2006 w specjalności architektonicznej do projektowania bez ograniczeń Asystenci: arch. Marek Nodzyński	

Data: marzec 2013r.