

STAROSTWO POWIATOWE  
 W PRUSZCZU GDANSKIM  
 WYDZIAŁ GEODEZJI, KARTOGRAFII I KATASTRU  
 POWIATOWY OŚRODEK DOKUMENTACJI  
 GEODEZYJNEJ I KARTOGRAFICZNEJ

SKALA 1:500




Reprodukowanie, rozpowszechnianie, rozprowadzanie  
 niniejszego dokumentu wymaga zezwolenia, o którym mowa w art.18  
 ustawy z dnia 17 maja 1989 r. Prawo geodezyjne i kartograficzne  
 (Dz. U. z dnia 2005r. Nr 240, poz. 2027 z późniejszymi zmianami)

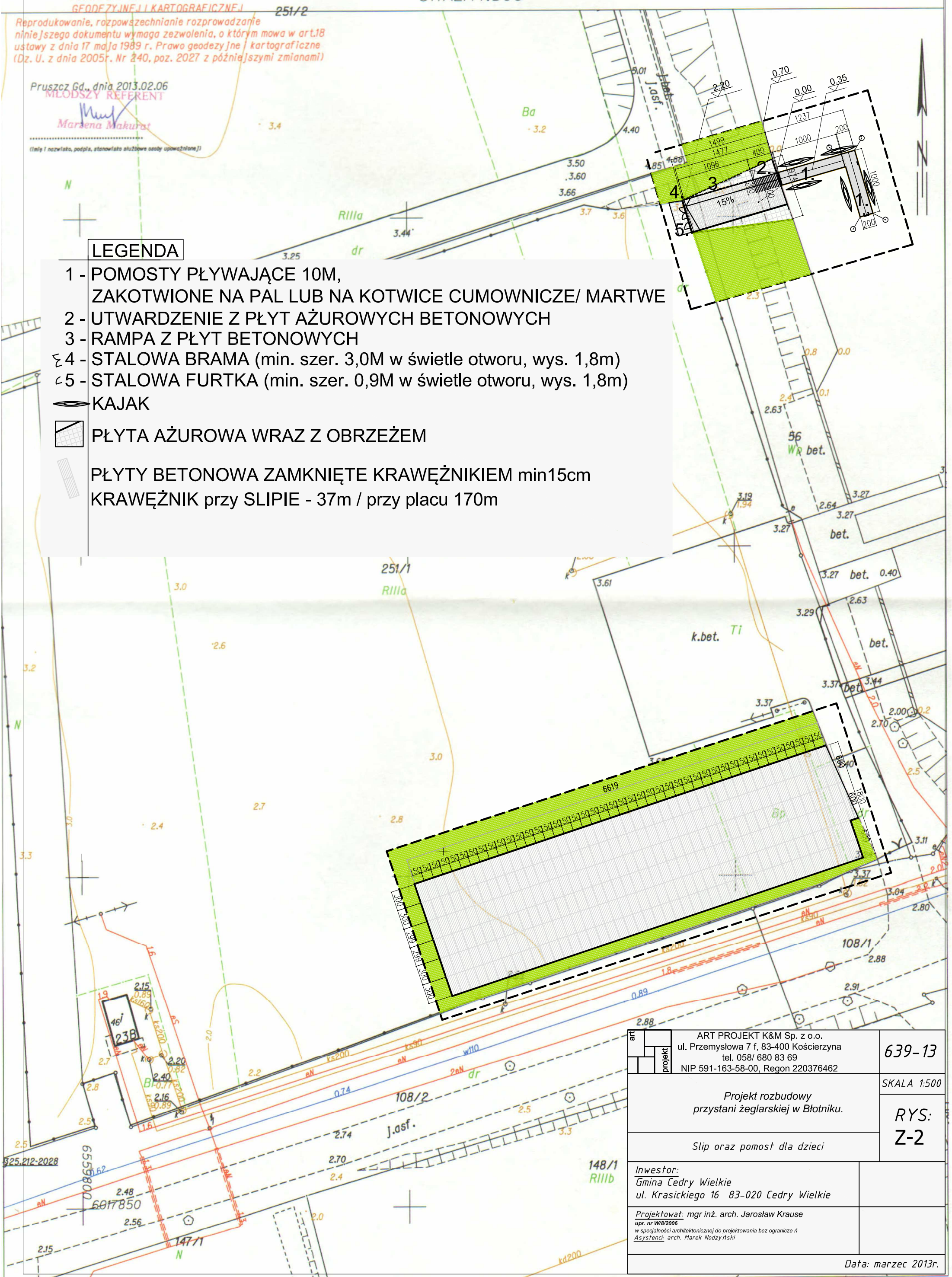
Pruszcz Gd., dnia 2013.02.06  
 MŁODSZY REFERENT

Marsena Makurat

(tęty i nazwisko, podpis, stanowisko osoby upoważnionej)

**LEGENDA**

- 1 - POMOSTY PŁYWAJĄCE 10M,  
ZAKOTWIONE NA PAL LUB NA KOTWICE CUMOWNICZE/ MARTWE
- 2 - UTWARDZENIE Z PŁYT AŻUROWYCH BETONOWYCH
- 3 - RAMPA Z PŁYT BETONOWYCH
- Σ 4 - STALOWA BRAMA (min. szer. 3,0M w świetle otworu, wys. 1,8m)
- ∠ 5 - STALOWA FURTKA (min. szer. 0,9M w świetle otworu, wys. 1,8m)
-  KAJAK
-  PŁYTA AŻUROWA WRAZ Z OBRZEŻEM
-  PŁYTY BETONOWA ZAMKNIĘTE KRAWĘŻNIKIEM min15cm  
KRAWĘŻNIK przy SLIPIE - 37m / przy placu 170m



art.	projekt	ART PROJEKT K&M Sp. z o.o. ul. Przemysłowa 7 f, 83-400 Kościerzyna tel. 058/ 680 83 69 NIP 591-163-58-00, Regon 220376462	639-13
		Projekt rozbudowy przystani żeglarskiej w Błotniku.	
Slip oraz pomost dla dzieci			RYS: Z-2
Inwestor: Gmina Cedry Wielkie ul. Krasickiego 16 83-020 Cedry Wielkie		Projektował: mgr inż. arch. Jarosław Krause upr. nr W/8/2006 w specjalności architektonicznej do projektowania bez ograniczeń Asystenci: arch. Marek Nodzyński	
Data: marzec 2013r.			