

MAPA DO CEŁÓW INFORMACYJNYCH

SKALA 1:500

Sekcje mapy: 6.217.27.05.3.4; 6.217.27.05.4.3

obr. Giemlice 0005, ark. 1; dz. 99

Przewiduje się zgodność niniejszej kopii z treścią materiału państwowego zasobu geodezyjnego i kartograficznego

Organ prowadzący państwowy zasob geodezyjny i kartograficzny

Norma materiału zasobu

Identyfikator ewidencyjny materiału zasobu

96 RIV0

Opis materiału kopii

1:500

100% - oszczędność i podpis osoby reprezentującej organ

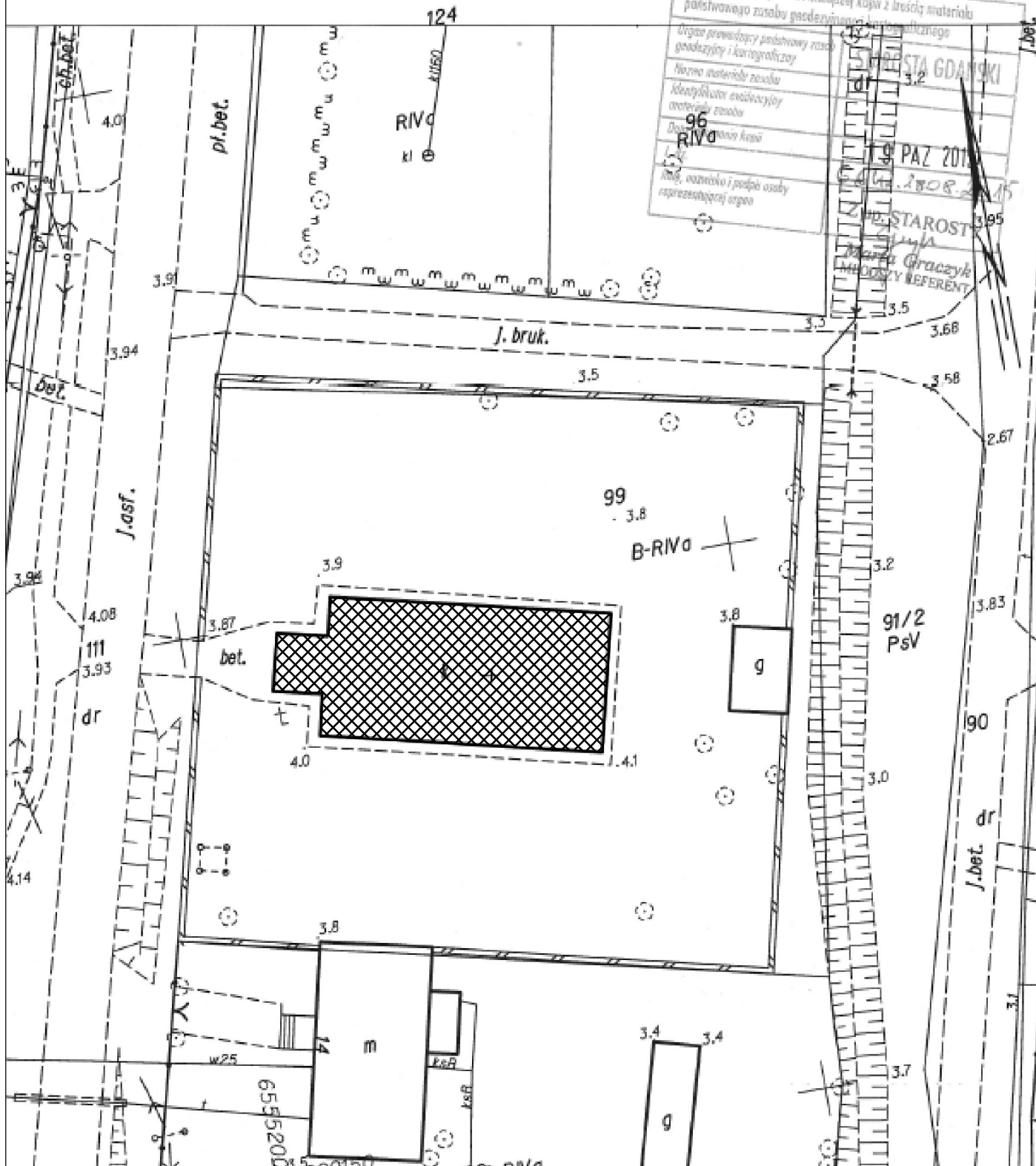
STARA GDAŃSKI

PAZ 201


STAROST


Graczyk

MŁODZYSZY REFERENT



PRZEDMIOTOWY BUDYNEK



Opracowanie		 USŁUGI INWESTYCYJNE mgr inż. Leszek Jarosz 80-402 Gdańsk ul. Kochanowskiego 39/18b, tel.: 609 030 383	
Inwestor Parafia rzymskokatolicka Św. Jana Chrzciciela 83-022 Giemlice 12	projektant mgr inż. arch. Anna Miłżyńska Nr upr. 6070/Gd/94	podpis	
Obiekt Remont pokrycia dachowego budynku kościoła 83-022 Giemlice, dz. nr 99, obr. Giemlice 0005	projektant mgr inż. Leszek Jarosz Nr upr. 4524/Gd/90	podpis	
Branża architektura	Faza PB	nazwa rysunku Usytuowanie w terenie	nr rys. 1
Data październik 2015	Skala 1:500		