

MAPA SYTUACYJNO-WYSOKOŚCIOWA Z UZBROJENIEM TERENU
DO CELÓW PROJEKTOWYCH
SKALA 1:500

USŁUGI
GEODEZYJNO-KARTOGRAFICZNE
Piotr Rusek - geodeta upr.
83-020 Cedry Wielkie, ul. Leśna 14/5
tel. 0602 227 105, (058) 683-63-69

Woj. pomorskie
Powiat: gdański
Gmina: Cedry Wielkie
Obręb: Koszwały dz nr 44/6
Nr KERG: 1973/2009
Nr sekcji mapy zasad.: 25-40-16-c

W zakresie opracowania mapa aktualna na dzień: 23.10.2009r.

Wykonał: Piotr Rusek - geodeta uprawniony nr upr.8154 MGPIB

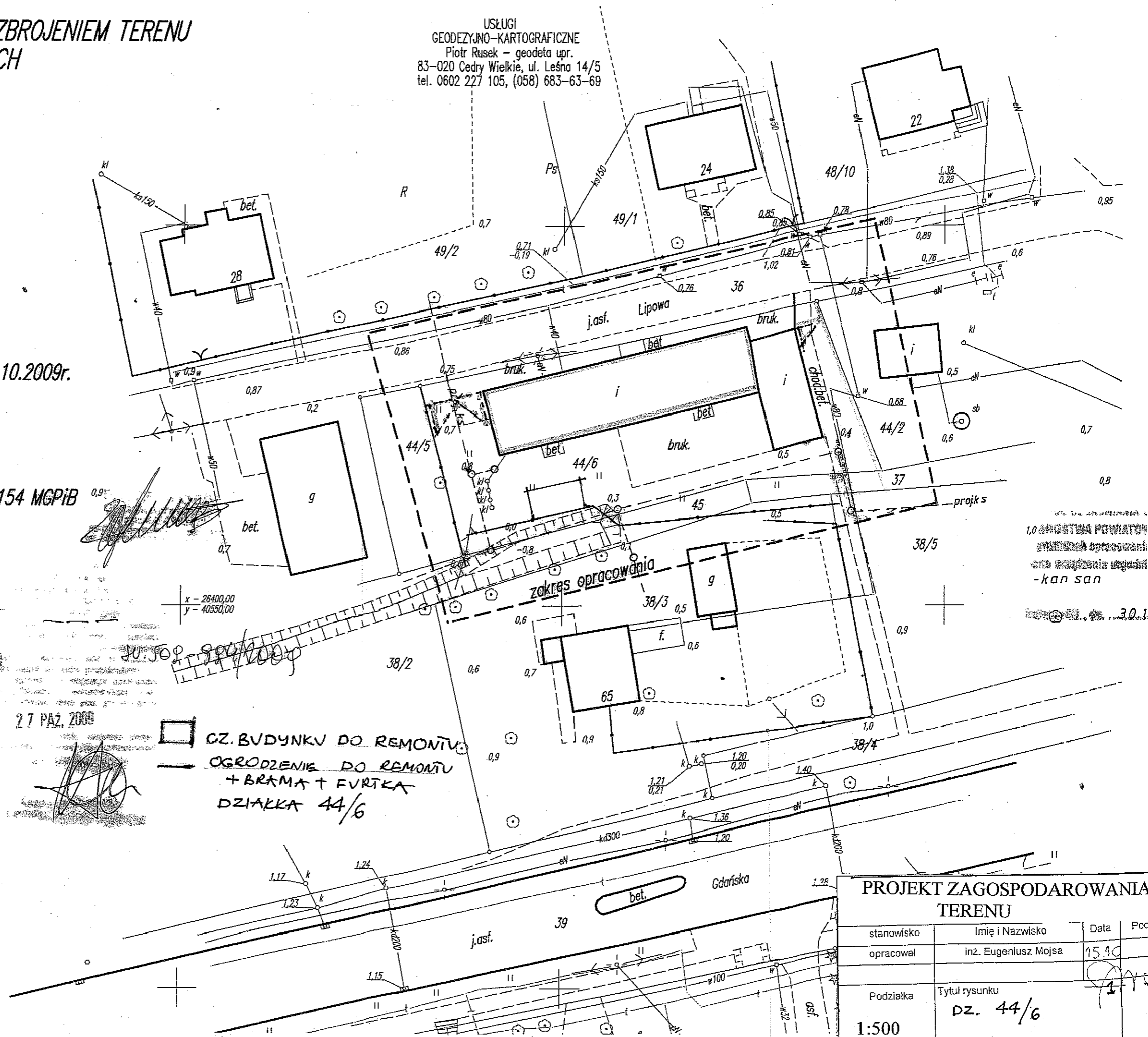
Cedry Wielkie 2009.10.24

Układ odniesienia poziomy: "Gdańsk 70"
Układ odniesienia pionowy: "Kronstadt"

Nie wyklucza się w terenie innych nie wykazanych
na niniejszej mapie urządzeń podziemnych, które
nie były zgłoszone do inwentaryzacji.

Właściciel, władający, inwestor, są prawnie zobowiązani
do ochrony znaków geodezyjnych na terenie inwestycji budowlanej
(nieruchomości), art. 15 i art. 48 pkt 3 Ustawy z dnia 17.05.1989r.
Dz. U. Nr 30 poz. 163 Prawo Geodezyjne i Kartograficzne/

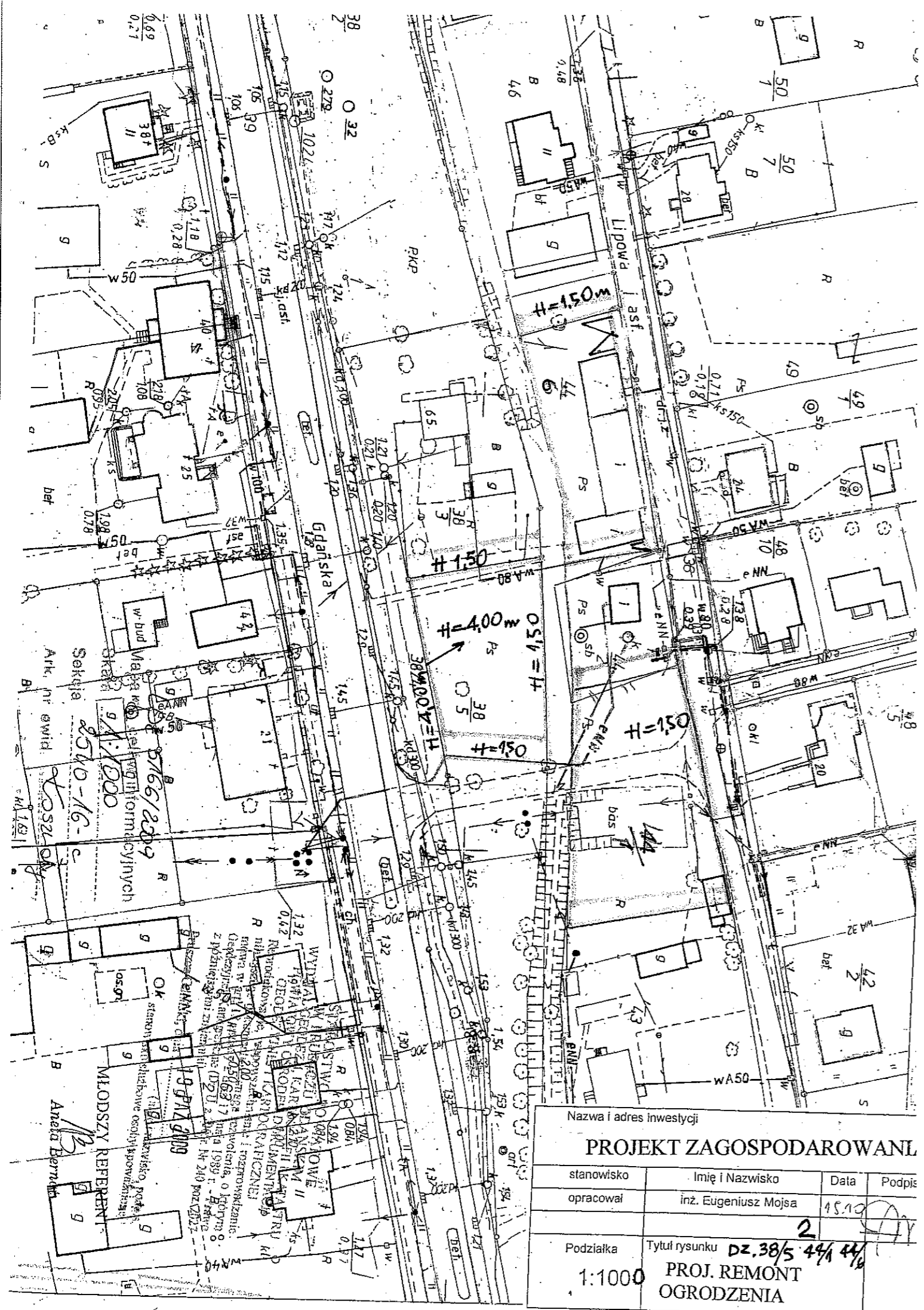
Przed rozpoczęciem prac projektowych należy na niniejszy
podkład mapowy nanieść urządzenia techniczne podziemne
i naziemne projektowane i uzgodnione w Zespole Uzgodniania
Dokumentacji w Pruszczu Gdańskim.



1,0 ANOSTWA POWIATOWY
opracował
-kan san
30.1

□ CZ. BUDYNKU DO REMONTU
— OGRODZENIE DO REMONTU
+ BRAMA + FURKA
DZIAŁKA 44/6

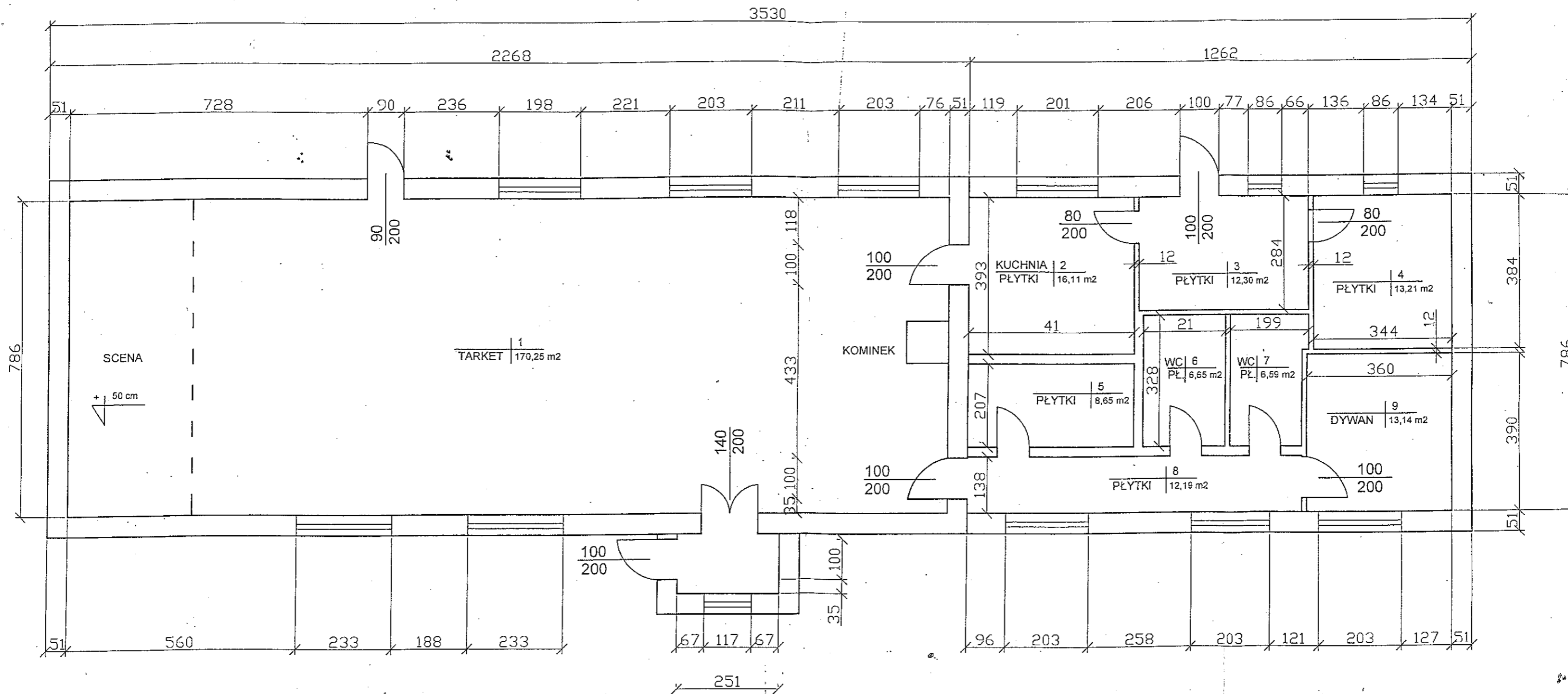
PROJEKT ZAGOSPODAROWANIA TERENU			
stanowisko	Imię i Nazwisko	Data	Pod
opracował	inż. Eugeniusz Mojsa	15.10	
Podziałka	Tytuł rysunku		
	DZ. 44/6		
1:500			



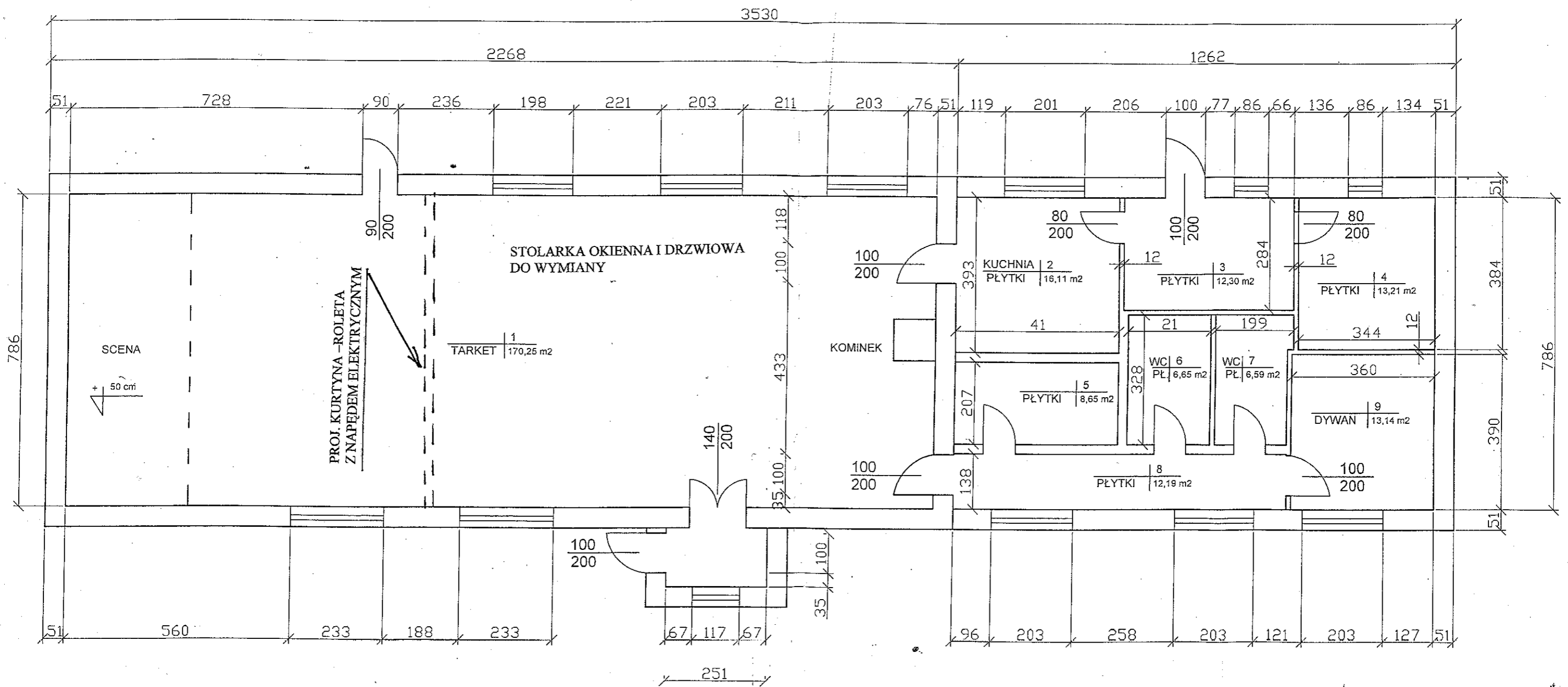
Nazwa i adres inwestycji

PROJEKT ZAGOSPODAROWANIA

stanowisko	Imię i Nazwisko	Data	Podpis
opracował	inż. Eugeniusz Mojsa	15.10	<i>[Signature]</i>
Podziałka	Tytuł rysunku	2	
1:1000	PROJ. REMONT OGRODZENIA		



Nazwa i adres inwestycji			
INWENTARYZACJA BUDYNKU			
stanowisko	Imię i Nazwisko	Data	Podpis
opracował	inż. Eugeniusz Mojsa	15.10	<i>[Signature]</i>
Podziałka	Tytuł rysunku	3	
1:100	Rzut budynku		



1. 170,25 m²
 2. 16,11 m²
 3. 12,30 m²
 4. 13,21 m²
 5. 8,65 m²
 6. 6,65 m²
 7. 6,59 m²
 8. 12,19 m²
 9. 13,14 m²
- Razem 259,09 m²

Nazwa i adres inwestycji			
RZUT BUDYNKU			
stanowisko	Imię i Nazwisko	Data	Podpis
opracował	inż. Eugeniusz Mojsa	15.10	<i>[Signature]</i>
Podziałka	Tytuł rysunku	4	
1:100	Rzut budynku		