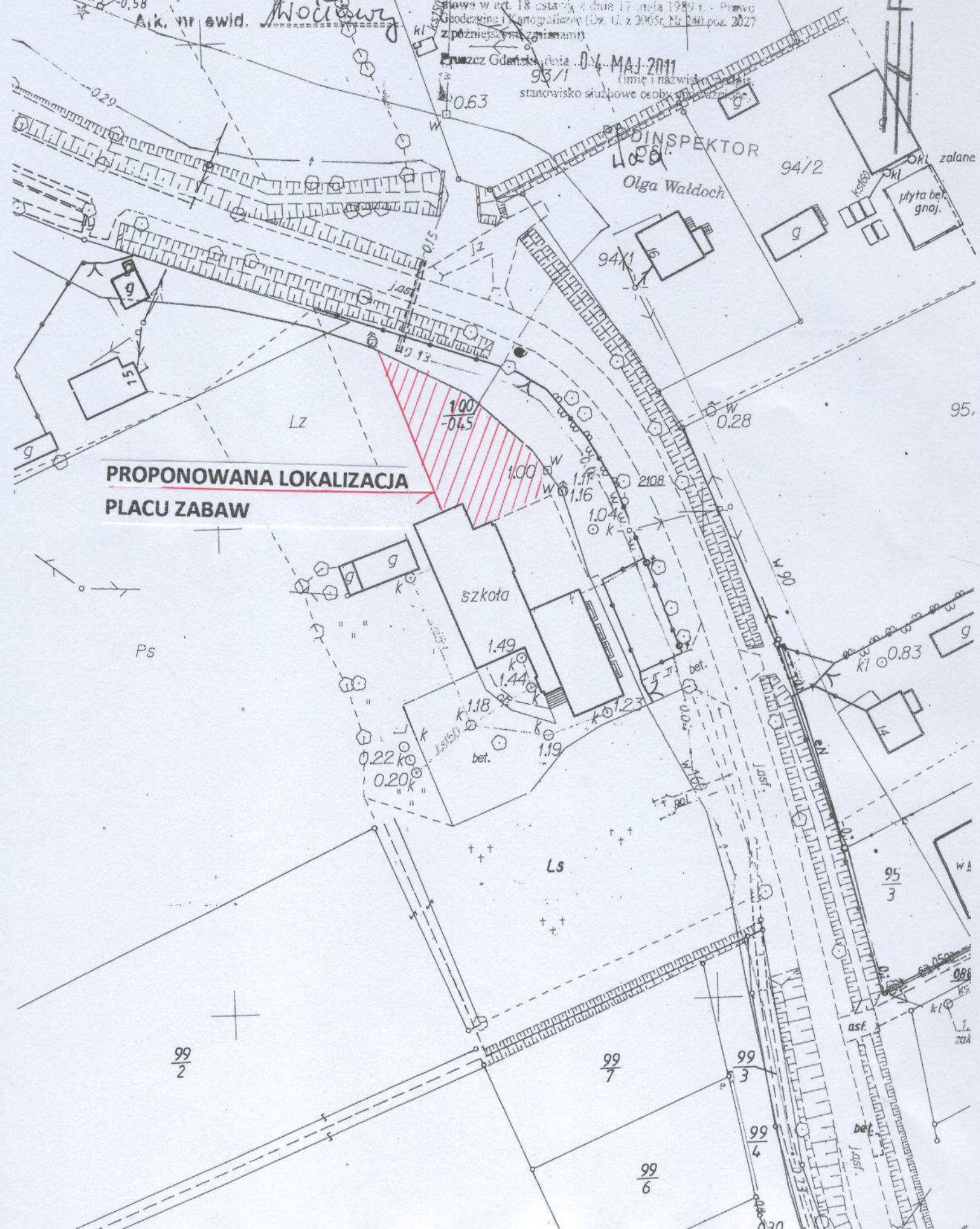


reb

102-1828/2011
 Mapa do celów informacyjnych
 Skala 1:1000
 Sekcja 325.211.113, 325.122.157
 Ark. nr ewid. *Wodoczwir*

STAROSTWO POWIATOWE
 W PRUSZCZU GDANSKIM
 WYDZIAŁ GEODEZJI, KARTOGRAFII I KATASTRU
 POWIATOWY OŚRODEK DOKUMENTACJI
 GEODEZYJNEJ I KARTOGRAFICZNEJ
 Reprojektowanie, редакция, размещение
 и печать документа в соответствии с
 требованиями к геодезическим документам
 в соответствии с Законом от 17 июля 1992 г.
 о геодезии и картографии (З. У. з. 2903в. № 2027
 з późniejszych zmianami)

Pruszcz Gdański, data 04 MAJ 2011
 93/1
 (imię i nazwisko, podpis)
 stanowisko służbowe osoby wykonującej



**PROPONOWANA LOKALIZACJA
 PLACU ZABAW**

INSPEKTOR
 4008
Olga Waldoch

94/2

100
 0,45

szkoda

1,49

1,44

1,18

1,19

Ls

Ps

99/2

99/7

99/3

99/4

99/6

95/3

95.

0,83

0,86

0,20

bet.

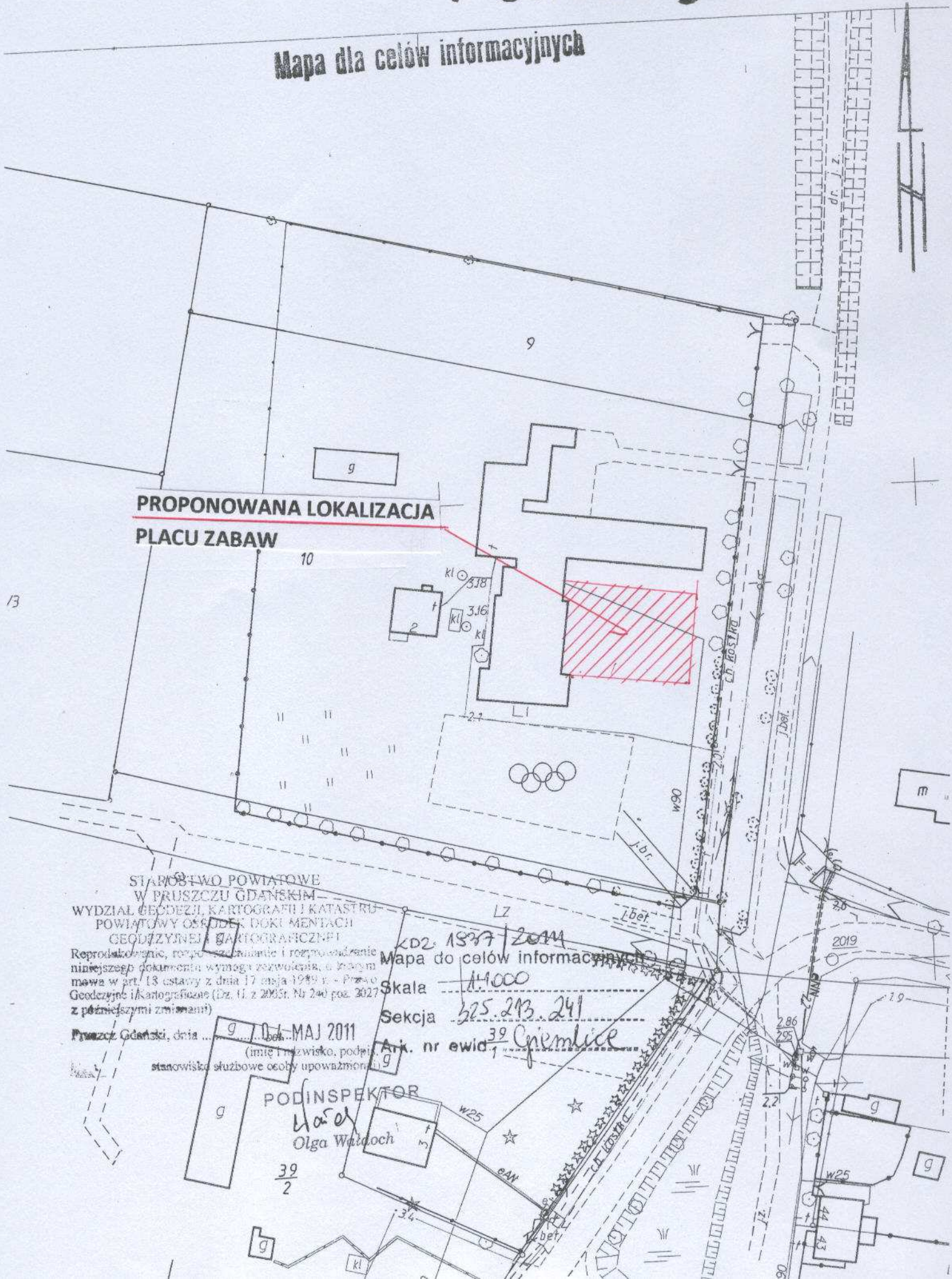
asf.

Jasf.

zalne
 płyta bet.
 gnoj.

Powiat gdański

Mapa dla celów informacyjnych



**PROPONOWANA LOKALIZACJA
PLACU ZABAW**

STAROSTWO POWIATOWE
W PRUSZCZU GDANSKIM
WYDZIAŁ GEODEZJI, KARTOGRAFII I KATASTRU
POWIATOWY OŚRODEK DOKUMENTACJI
GEODEZYJNEJ I KARTOGRAFICZNEJ
Reprodukcja, rozpowszechnianie i rozprowadzanie
niniejszego dokumentu wymaga zezwolenia, a brakiem
mowa w art. 13 ustawy z dnia 17 maja 1989 r. - Prawo
Geodezyjne i Kartograficzne (Dz. U. z 2003r. Nr 240 poz. 3027
z późniejszymi zmianami)

KD2. 15377 / 2014
Mapa do celów informacyjnych
Skala 1:1000
Sekcja 325.243.241
Ark. nr ewid. 39/1 Ciemlice

Pruszcz Gdański, dnia 01 MAJ 2011
(imię i nazwisko, podpis)
stanowisko służbowe osoby upoważnionej

PODINSPEKTOR
Olga Waldoch

STAROSTWO POWIATOWE
W PRUSZCZU GDĄNSKIM
WYDZIAŁ GEODEZJI, KARTOGRAFII I KATASTRU
POWIATOWY OSKÓDEK DOKUMENTACJI
GEODEZYJNEJ I KARTOGRAFICZNEJ

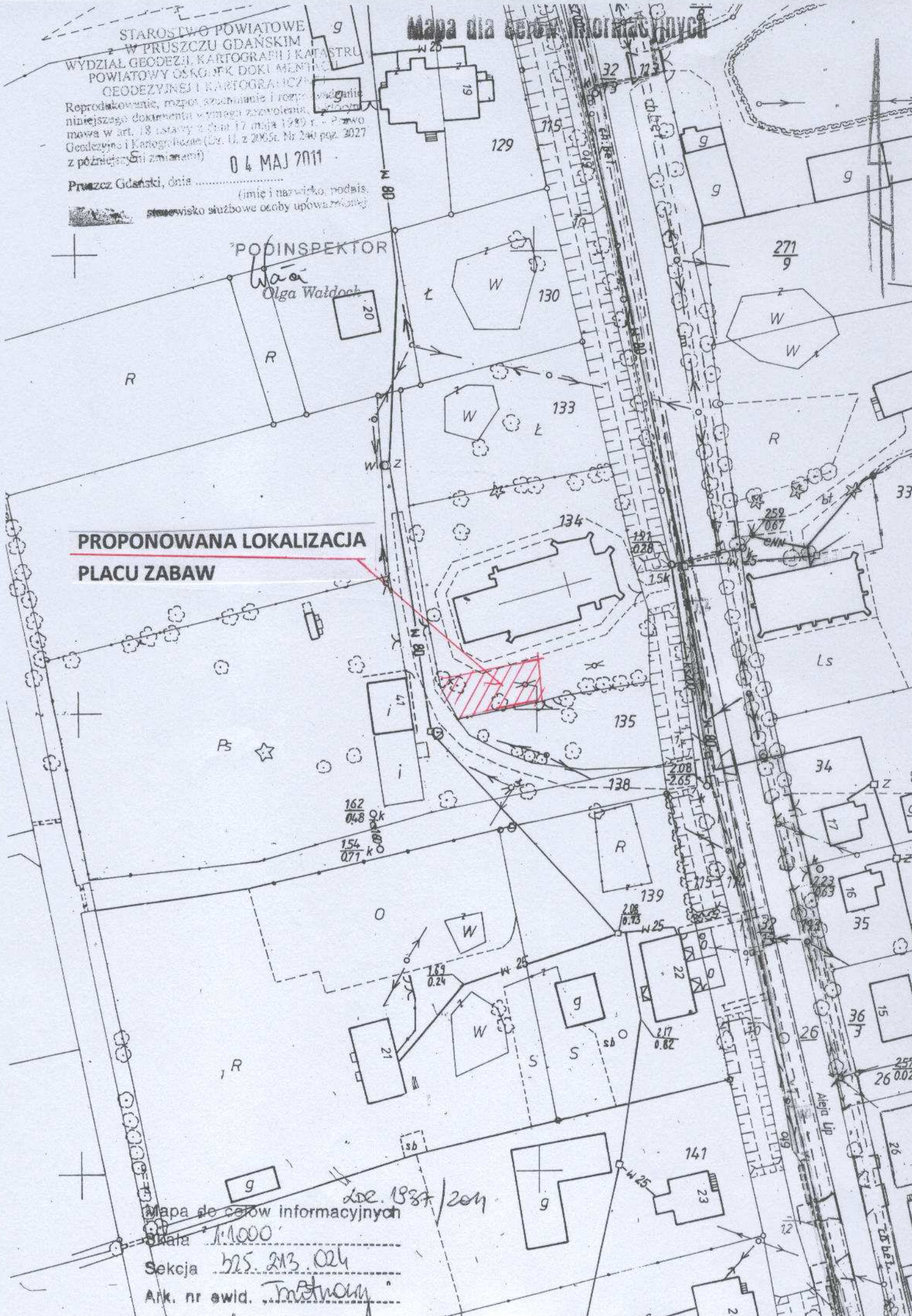
Reprodukcje, mrozpy, zarchiwizacja i rozpowszechnienie
niniejszego dokumentu wymaga zgody Komendy Powiatowego
Urzędziwa Geodezyjno-Kartograficznego (Dz. U. z 2005r. Nr 240 poz. 3027
z późniejszymi zmianami)

Pruszcz Gdański, dnia 04 MAJ 2011
(imię i nazwisko, podał)
stanowisko służbowe osoby upoważnionej

Mapa dla celów informacyjnych

**PROPONOWANA LOKALIZACJA
PLACU ZABAW**

PODINSPEKTOR
Olga Waldoch



Mapa do celów informacyjnych
Skala 1:1000
Sekcja 525.213.024
Ark. nr ewid. *1/2011*