

# ZAGOSPODAROWANIE TERENU

SKALA 1:500

MAPA SYTUACYJNO ? WYSOKOSCIDA  
Z UZBRUJENIEM TERENU 06  
DO CELÓW PROJEKTYWYCH

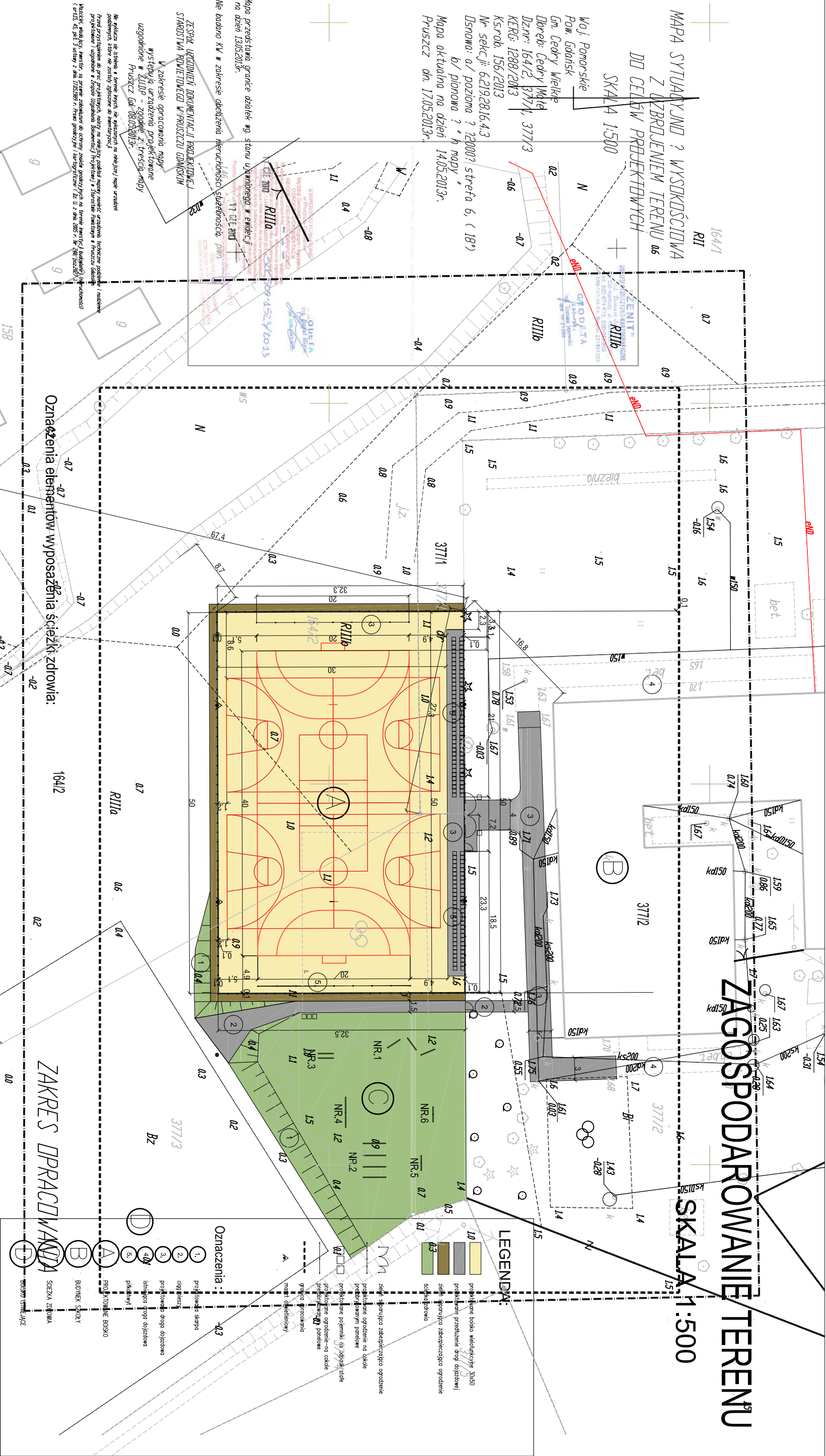
SKALA 1:500

Woj. Pomorskie  
Pow. Gdańsk  
Gm. Cedry Wielkie  
Dzieln.: 164/2, B771/1, 3771/3  
KERG: 1288/2013  
K5.rob. 156/2013  
Nr sekcji: 62192816.4.3  
Drognia: a/ pozioma ? 120000? stręfa 6, (18°)  
b/ pionowa ? " h mady  
Mapa aktualna na dzień 14.05.2013r.  
Pruszcz dn. 17.05.2013r.

Mapa przedstawia granice działek wg. stanu ujemnego, w ewidencji na dzień 13.05.2013r.  
Nie badano KW w zakresie określenia nieruchomości służebności, plan

ZESPÓŁ UZGODNIENI DOKUMENTACJI PROJEKTYWNEJ  
STARSZYSTWA POWIATOWEGO W PRUSZCZU GDAŃSKIM  
W zakresie opracowania mapy  
wstępującej, uzgodnienia projektowanego  
uzgodnione w ZLUP - zgodnie z treścią mapy  
Pruszcz Gdań 08.05.2013r.

Na podstawie zdjęcia w terenie, wyznaczono na mapie zasięgi i punkty pomiarowe, które nie zostały sprawdzane w terenie.  
Przebieg projektowanego obiektu, na mapie jest pokazany w sposób przybliżony, nie należy go traktować jako linii ciągłej.  
Wskazano na mapie kierunek i siłę prądu wzdłuż linii, w terenie należy wyznaczyć kierunek i siłę prądu wzdłuż linii, w terenie należy wyznaczyć kierunek i siłę prądu wzdłuż linii.  
Czytelność: 0,5 pkt. 0,5 arkusza z dnia 17.05.2013r. / 17.05.2013r. / 17.05.2013r.



### LEGENDA:

- 1.00 projektowane boisko wielofunkcyjne 30x50
- 0.01 projektowane boisko wielofunkcyjne 30x50
- 0.02 projektowane boisko wielofunkcyjne 30x50
- 0.03 teren sportowy przeznaczony do uprawiania sportu
- 0.04 teren sportowy przeznaczony do uprawiania sportu
- 0.05 teren sportowy przeznaczony do uprawiania sportu
- 0.06 teren sportowy przeznaczony do uprawiania sportu
- 0.07 teren sportowy przeznaczony do uprawiania sportu
- 0.08 teren sportowy przeznaczony do uprawiania sportu
- 0.09 teren sportowy przeznaczony do uprawiania sportu
- 0.10 teren sportowy przeznaczony do uprawiania sportu
- 0.11 teren sportowy przeznaczony do uprawiania sportu
- 0.12 teren sportowy przeznaczony do uprawiania sportu
- 0.13 teren sportowy przeznaczony do uprawiania sportu
- 0.14 teren sportowy przeznaczony do uprawiania sportu
- 0.15 teren sportowy przeznaczony do uprawiania sportu
- 0.16 teren sportowy przeznaczony do uprawiania sportu
- 0.17 teren sportowy przeznaczony do uprawiania sportu
- 0.18 teren sportowy przeznaczony do uprawiania sportu
- 0.19 teren sportowy przeznaczony do uprawiania sportu
- 0.20 teren sportowy przeznaczony do uprawiania sportu
- 0.21 teren sportowy przeznaczony do uprawiania sportu
- 0.22 teren sportowy przeznaczony do uprawiania sportu
- 0.23 teren sportowy przeznaczony do uprawiania sportu
- 0.24 teren sportowy przeznaczony do uprawiania sportu
- 0.25 teren sportowy przeznaczony do uprawiania sportu
- 0.26 teren sportowy przeznaczony do uprawiania sportu
- 0.27 teren sportowy przeznaczony do uprawiania sportu
- 0.28 teren sportowy przeznaczony do uprawiania sportu
- 0.29 teren sportowy przeznaczony do uprawiania sportu
- 0.30 teren sportowy przeznaczony do uprawiania sportu
- 0.31 teren sportowy przeznaczony do uprawiania sportu
- 0.32 teren sportowy przeznaczony do uprawiania sportu
- 0.33 teren sportowy przeznaczony do uprawiania sportu
- 0.34 teren sportowy przeznaczony do uprawiania sportu
- 0.35 teren sportowy przeznaczony do uprawiania sportu
- 0.36 teren sportowy przeznaczony do uprawiania sportu
- 0.37 teren sportowy przeznaczony do uprawiania sportu
- 0.38 teren sportowy przeznaczony do uprawiania sportu
- 0.39 teren sportowy przeznaczony do uprawiania sportu
- 0.40 teren sportowy przeznaczony do uprawiania sportu
- 0.41 teren sportowy przeznaczony do uprawiania sportu
- 0.42 teren sportowy przeznaczony do uprawiania sportu
- 0.43 teren sportowy przeznaczony do uprawiania sportu
- 0.44 teren sportowy przeznaczony do uprawiania sportu
- 0.45 teren sportowy przeznaczony do uprawiania sportu
- 0.46 teren sportowy przeznaczony do uprawiania sportu
- 0.47 teren sportowy przeznaczony do uprawiania sportu
- 0.48 teren sportowy przeznaczony do uprawiania sportu
- 0.49 teren sportowy przeznaczony do uprawiania sportu
- 0.50 teren sportowy przeznaczony do uprawiania sportu

### Oznaczenia:

- 1. profilowanie skarp
- 2. ścieżki piesze
- 3. profilowanie drogi dojazdowej
- 4. istniejący teren dojazdowy
- 5. parkingowy
- 6. projektowane boisko wielofunkcyjne 30x50
- 7. projektowane boisko wielofunkcyjne 30x50
- 8. projektowane boisko wielofunkcyjne 30x50
- 9. teren sportowy przeznaczony do uprawiania sportu
- 10. teren sportowy przeznaczony do uprawiania sportu
- 11. teren sportowy przeznaczony do uprawiania sportu
- 12. teren sportowy przeznaczony do uprawiania sportu
- 13. teren sportowy przeznaczony do uprawiania sportu
- 14. teren sportowy przeznaczony do uprawiania sportu
- 15. teren sportowy przeznaczony do uprawiania sportu
- 16. teren sportowy przeznaczony do uprawiania sportu
- 17. teren sportowy przeznaczony do uprawiania sportu
- 18. teren sportowy przeznaczony do uprawiania sportu
- 19. teren sportowy przeznaczony do uprawiania sportu
- 20. teren sportowy przeznaczony do uprawiania sportu
- 21. teren sportowy przeznaczony do uprawiania sportu
- 22. teren sportowy przeznaczony do uprawiania sportu
- 23. teren sportowy przeznaczony do uprawiania sportu
- 24. teren sportowy przeznaczony do uprawiania sportu
- 25. teren sportowy przeznaczony do uprawiania sportu
- 26. teren sportowy przeznaczony do uprawiania sportu
- 27. teren sportowy przeznaczony do uprawiania sportu
- 28. teren sportowy przeznaczony do uprawiania sportu
- 29. teren sportowy przeznaczony do uprawiania sportu
- 30. teren sportowy przeznaczony do uprawiania sportu
- 31. teren sportowy przeznaczony do uprawiania sportu
- 32. teren sportowy przeznaczony do uprawiania sportu
- 33. teren sportowy przeznaczony do uprawiania sportu
- 34. teren sportowy przeznaczony do uprawiania sportu
- 35. teren sportowy przeznaczony do uprawiania sportu
- 36. teren sportowy przeznaczony do uprawiania sportu
- 37. teren sportowy przeznaczony do uprawiania sportu
- 38. teren sportowy przeznaczony do uprawiania sportu
- 39. teren sportowy przeznaczony do uprawiania sportu
- 40. teren sportowy przeznaczony do uprawiania sportu
- 41. teren sportowy przeznaczony do uprawiania sportu
- 42. teren sportowy przeznaczony do uprawiania sportu
- 43. teren sportowy przeznaczony do uprawiania sportu
- 44. teren sportowy przeznaczony do uprawiania sportu
- 45. teren sportowy przeznaczony do uprawiania sportu
- 46. teren sportowy przeznaczony do uprawiania sportu
- 47. teren sportowy przeznaczony do uprawiania sportu
- 48. teren sportowy przeznaczony do uprawiania sportu
- 49. teren sportowy przeznaczony do uprawiania sportu
- 50. teren sportowy przeznaczony do uprawiania sportu

### ZAKRES OPRACOWANIA

- A. BUDOWA BOISKA
- B. BUDOWA SIŁOWNI
- C. SZCZKA ZIEMNA
- D. TEREN SIEMENIACE

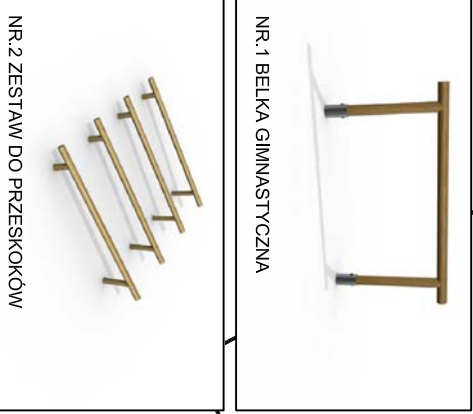
P.U.H. INDOM WIECZYSLAW TKACZYK  
80-297 BANINO UL. OGRODOWA 5  
tel/fax 58 685 9957, 604 435 044

FAZA PROJEKTU  
PROJEKT ARCHITECTONICZNY

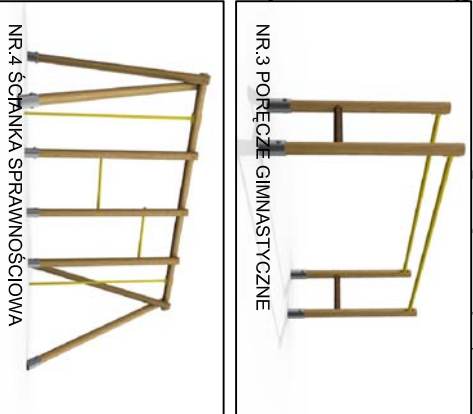
nazwa rysunku:  
ZAGOSPODAROWANIE

skala: 1:500


tytuł: PROJEKT ZAGOSPODAROWANIA TERENU	autor: mgr inż. arch. Olga Zdobych	nr uprawnień: 528/POOKK/2012.	podpis:
branża: ARCHITECTURA	opracowanie: PROJEKT ARCHITECTONICZNO-BUDOWLANY		
obiekt: BUDOWA BOISKA SPORTOWEGO WOLOFUNKCYJNEGO W CEDRACH WIELKICH	adres: CEDRY WIELKIE DZIŁKA NR 377/3, 377/1, 164/2, 377/2		
inwestor: GMINA CEDRY WIELKIE, ul. M. Płozńskiego 83-020 Cedry Wielkie			
funkcja: inż. I. nazwisko			
projektował: mgr inż. arch. Olga Zdobych			
opracował: mgr inż. arch. Marek Wrzosek			
tech. Wiczyślawa Tkaczyk			
data: MAJ 2013			
nr rysunku: A-1			



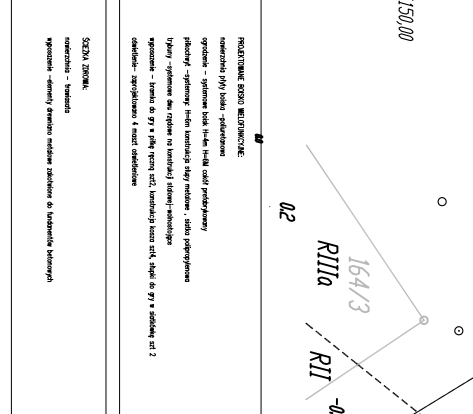
NR.1 BELKA GIMNASTYCZNA



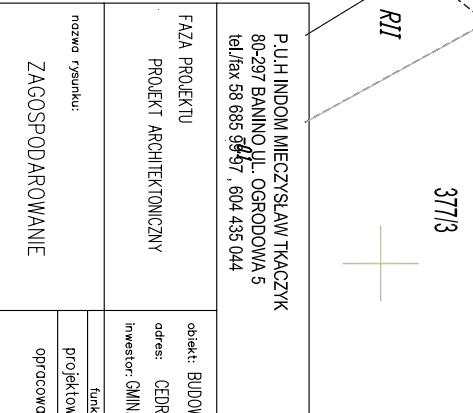
NR.3 PORĘCZE GIMNASTYCZNE




NR.5 RÓWNOWAŻNIA NA SPRĘŻYNACH



NR.6 DRABINKA POZIOMA



NR.2 ZESTAW DO PRZESKOKÓW



NR.4 SZCZANKA SPRAWNOŚCIOWA